











TUMAČ PLANSKOG ZNAKOVLJA

[OB-1-1] Obuhvat prostornog plana











[OB-1-1-3001] Obuhvat prostornog plana



[IS-4-1] Vodoopskrba i drugo korištenje voda

 [IS-4-1-3001] Vodoopskrbni cjevovod s pripadajućim građevinama i uređajima		[IS-4-1-3201] (VV) Vodna građevina za vodoopskrbu
 [IS-4-1-3002] Vodoopskrbni cjevovod s pripadajućim građevinama i uređajima - planirano		[IS-4-1-3202] (VV) Vodna građevina za vodoopskrbu - planirano

[IS-4-2] Otpadne i oborinske vode

 [IS-4-2-3001] Cjevovod za javnu odvodnju s pripadajućim građevinama i uređajima		[IS-4-2-3004] Cjevovod/kanal za odvodnju oborinskih voda s pripadajućim građevinama i uređajima - planirano		[IS-4-2-3105] (Oc) Crpna stanica
 [IS-4-2-3002] Cjevovod za javnu odvodnju s pripadajućim građevinama i uređajima - planirano		[IS-4-2-3103] (Op) Uređaj za pročišćavanje otpadnih voda		[IS-4-2-3106] (Oc) Crpna stanica - planirano
 [IS-4-2-3003] Cjevovod/kanal za odvodnju oborinskih voda s pripadajućim građevinama i uređajima		[IS-4-2-3104] (Op) Uređaj za pročišćavanje otpadnih voda - planirano		

[IS-4-3] Uređenje vodotoka i voda

 [IS-4-3-3102] (UV) Brana s akumulacijom i/ili retencijskim prostorom s pripadajućim građevinama i uređajima - planirano		[IS-4-3-3201] Regulacijska i zaštitna vodna građevina s pripadajućim građevinama i uređajima
---	---	--

[IS-4-4] Melioracijska odvodnja

Naziv prostornog plana:

Prostorni plan uređenja Općine Udbina

Naziv kartografskog prikaza prostornog plana:

2.4. Vodnogospodarski sustav

Mjerilo prikaza:

1:25000

Vrsta postupka:

Postupak izrade i donošenja izmjene i dopune prostornog plana – VI. izmjene i dopune

Faza izrade plana:

Prostorni plan

Oznaka revizije plana:

HR-ISPU-PPGO-04677-R07

Odluka o izradi prostornog plana:

Odluka o izradi izmjene i dopune Prostornog plana uređenja Općine Udbina (Županijski glasnik Ličko-senjske županije broj 23/24)

Javna rasprava:

Javna rasprava provođena je od 04.07.2025. do zaključno s danom 11.07.2025.

Odluka o donošenju prostornog plana:

Odluka o donošenju VI. izmjene i dopune Prostornog plana uređenja Općine Udbina
Županijski glasnik Ličko-senjske županije

Nositelj izrade prostornog plana:

Ličko-senjska županija, Općina Udbina
Jedinstveni upravni odjel

Odgovorna osoba nositelja izrade:

PROČELNICA
Vesna Rosandić Topalović mag.oec.

Tijelo koje donosi prostorni plan:

Ličko-senjska županija, Općina Udbina
Općinsko vijeće

Predsjednik tijela koje donosi prostorni plan:

PREDSJEDNIK OPĆINSKOG VIJEĆA
Slobodan Bjelobaba

Stručni izrađivač prostornog plana:

AKTERACIJA d.o.o.
Zagreb, Ulica Matije Divkovića 67
OIB: 20048183022

Odgovorna osoba stručnog izrađivača:

DIREKTOR
Ivan Kapović mag.ing.arch.

Odgovorni voditelj izrade:

Ivan Kapović mag.ing.arch.

Stručni tim:

Ivan Kapović mag.ing.arch.
Nina Kelava dipl.ing.arh.
Sanjin Sabljak dipl.ing.arh.
dr.sc. Filip Šrajer dipl.ing.arh.
dr.sc. Ante Senjanović dipl.ing.arh.

Lucija Baričević univ.mag.ing.prosp.arch.
Igor Jutrović mag.ing.prosp.arch.
Darko Tripunovski univ.bacc.geogr.
Stjepan Večerin univ.bacc.ing.prosp.arch.

Naziv prostornog plana:

Prostorni plan uređenja Općine Udbina

Naziv kartografskog prikaza prostornog plana:

2.4. Vodnogospodarski sustav

Mjerilo prikaza:

1:25000

Vrsta postupka:

Postupak izrade i donošenja izmjene i dopune prostornog plana – VI. izmjene i dopune

Faza izrade plana:

Prostorni plan

Oznaka revizije plana:

HR-ISPU-PPGO-04677-R07

Prostor za digitalni potpis

Odgovorna osoba nositelja izrade:

PROČELNICA

Vesna Rosandić Topalović mag.oec.

Odgovorna osoba stručnog izrađivača:

DIREKTOR

Ivan Kapović mag.ing.arch.

Odgovorni voditelj izrade:

Ivan Kapović mag.ing.arch.

Predsjednik tijela koje donosi prostorni plan:

PREDSJEDNIK OPĆINSKOG VIJEĆA

Slobodan Bjelobaba